



Pomáhat a chránit

POLICIE ČESKÉ REPUBLIKY KRAJSKÉ ŘEDITELSTVÍ POLICIE
OLOMOUCKÉHO KRAJE

územní odbor Olomouc
dopravní inspektorát



Č.j.: KRPM-118616/ČJ-2013-140506

Olomouc 16. září 2013

Počet listů: 1

AgPOL s.r.o.
Jungmannova 153/12

779 00 Olomouc

**Stanovisko DI pro akci: „Komplexní pozemkové úpravy v katastrálním území Hynkov“ -
Napojení stávající polní cesty C2 na silnici III/03549.**

K vaší značce: 459/Va-Sa/2013.

Policie ČR, Krajské ředitelství policie Olomouckého kraje, dopravní inspektorát v Olomouci, vykonávající státní správu ve věcech bezpečnosti a plynulosti provozu na pozemních komunikacích dle ust. § 1 zákona č. 12/1997 Sb., o bezpečnosti a plynulosti silničního provozu na pozemních komunikacích, v úplném znění k předložené PD na uvedenou stavbu sděluje, že k této nemá připomínek a lze tedy

s o u h l a s i t

s komplexní pozemkovou úpravou v k.ú. Hynkov týkající se napojení stávající polní cesty C2 na silnici III/03549, tak jak je zakresleno v situačním plánu.

Pokud se týká propustku P1 v km 0,4530 v dalším stupni projekové dokumentace požadujeme, aby čela propustku byla šikmo zkosena dle ČSN 73 61 01 změna Z1, článek 12.1.2.

Pokud se týká návrhu trvalého dopravního značení, lze s tímto z naší strany

s o u h l a s i t.

Vzhledem k tomu, že prozatím není známý přesný termín realizace uvedené stavby, je naše stanovisko k dopravnímu značení pouze předběžné. Proto požadujeme, aby před vlastní realizací nám byl předběžně potvrzený projekt trvalého dopravního značení (ve trojím vyhotovení) předložen ke kontrole a následnému doporučení pro orgán obce s rozšířenou působností na stanovení dle ust. § 77 odst. 1 písm. c) zákona č. 361/2000 Sb., o provozu na pozemních komunikacích, v úplném znění.

Zpracoval: por. Ing. Marek Sládeček

npor. Bc. Martin Dostál

vedoucí DI

Kosmonautů 10
771 36 Olomouc

Tel.: +420 974 766 258
Fax: +420 585 207 670
Email: dingol@mvcr.cz

DVOUPRHOVÁ KOMUNIKACE
USPOŘÁDÁNÍ B V NEZASTAVĚNÉM ÚZEMÍ
SKUPINA VOZIDEL 2
NÁVRHOVÁ RYCHLOST 90 km/hod

132.0

132.0

ZU KM 0,000

DL-717

P4 Z11c 0000'0

3


Datum: 16. 09. 2013

C. I. KRPM — 118 6161

161- 2013- 140506

Peep list

POLICE ČESKÉ REPUBLIKY
KRAJSKÉ ŘÍDITELSTVÍ POLICIE
OLOMOUČSKÝ KRAJ
DOPRAVNÍ INSPEKTORÁT
771 36 OLOMOUČ

Vypracoval	Hl. Ing. projektu	Zodpov.projektant	Vedoucí střediska	 AgPOL s.r.o. Jungmannova 153/12 779 00 Olomouc Česká republika
Fraitová	Ing. Šablík	Ing. Lepař	Ing. Vaculín O. Ph.D.	
<i>Fraitová</i>	<i>Šablík</i>	<i>Lepař</i>	<i>Vaculín O.</i>	
Místo stavby: k.ú. Hynkov		Kraj: Olomoucký	Počet formátů	2 A4
Objednavatel: Státní pozemkový úřad, Krajský pozemkový úřad pro Olomoucký kraj, pobočka Olomouc, Blanická 1, 772 00 Olomouc			Datum	07. 2013
KOMPLEXNÍ POZEMKOVÉ ÚPRAVY V KATASTRÁLNÍM ÚZEMÍ HYNKOV			Měřítko	1 : 1 000
			Číslo objednavatele	1870-2012-130772
			Číslo zhotovitele	2569 / 070
Část (Kapitola smlouvy o dílo):			Archivní číslo	2569
7. Plán společných zařízení (2. Návrhové práce, 2.1. Vypracování plánu společných zařízení)			Číslo soupravy	Číslo přílohy
			7.2.B.3	
Příloha: Dokumentace technického řešení DETAIL PŘIPOJENÍ NA SILNICI III/03549				

1D 158469316

Krajský úřad Olomouckého kraje
Odbor životního prostředí a zemědělství
Jeremenkova 40a, 779 11 Olomouc

Čj.: KUOK 86525/2013
SpZn.: KÚOK/76160/2013/OŽPZ/7265
Sp. a skart. znak: 208.4-V/5
Vyřizuje: Mgr. Vojtěch Cvek
Tel.: 585 508 632
Fax: 585 508 424
E-mail: v.cvek@kr-olomoucky.cz

V Olomouci dne 4. 10. 2013

AgPOL s.r.o.
Jungmannova 153/12
779 00 Olomouc

Vyjádření k návrhu Plánu společných zařízení v rámci Komplexní pozemkové úpravy v k.ú. Hynkov.

Podáním ze dne 29. 8. 2013 byla Krajskému úřadu Olomouckého kraje, Odboru životního prostředí a zemědělství (dále jen „krajský úřad“), doručena žádost společnosti AgPOL s.r.o., Jungmannova 153/12, 779 00 Olomouc, ve věci vyjádření se k návrhu Plánu společných zařízení v rámci Komplexní pozemkové úpravy v k.ú. Hynkov z hlediska zájmů krajského úřadu hájených podle zvláštních právních předpisů.

Krajský úřad, jako dotčený správní úřad, tímto k výše uvedené žádosti zasílá své písemné vyjádření.

Oddělení lesnictví

Orgán státní správy lesů – zpracoval Ing. Martin Plhák (tel: 585 508 404)

Veřejné zájmy na úseku ochrany pozemků určených k plnění funkcí lesa, jejichž ochrana je v působnosti Krajského úřadu Olomouckého kraje, Odboru životního prostředí a zemědělství, nejsou předmětným záměrem dotčeny. Dle zákona č. 289/1995 Sb., o lesích a o změně a doplnění některých zákonů (lesní zákon), ve znění pozdějších předpisů, ustanovení § 48 odstavec 2 písm. c) je k vyjádření příslušný obecní úřad obce s rozšířenou působností, zde Magistrát města Olomouce.

Oddělení vodního hospodářství - zpracovala: Ing. Jana Němečková (tel: 585 508 405)

Veřejné zájmy na úseku vodního hospodářství, jejichž ochrana je v působnosti KÚOK, nejsou předmětným záměrem: „Komplexní pozemkové úpravy v katastrálním území Hynkov“ dotčeny. Vodoprávním úřadem, příslušným k vydání stanoviska, je podle ust. § 106 zákona č. 254/2001 Sb., o vodách a o změně některých zákonů (vodní zákon), ve znění pozdějších předpisů (dále jen „vodní zákon“), místně příslušný obecní úřad obce s rozšířenou působností, tj. Magistrát města Olomouce, Odbor životního prostředí.

KÚOK upozorňuje, že:

- řešené území je součástí Chráněné oblasti podzemní akumulace vod – Kvartér řeky Moravy (vyhlášeno Nařízením vlády ČSR č. 85/1981 Sb.),
- KÚOK stanovil opatřením pod č.j.: KUOK/6388/04/OŽPZ/339 ze dne 17. 09. 2004, ve znění pozdějších aktualizací, záplavové území významného vodního toku Morava a že tedy ke stavbám, k těžbě nerostů nebo k terénním úpravám v záplavových územích je třeba souhlas vodoprávního úřadu, v souladu s ust. § 17 odst. 1 písm. c) vodního zákona.

Oddělení ochrany přírody

Orgán ochrany zemědělského půdního fondu (ZPF) – zpracoval RNDr. Michal Buriánek (tel: 585 508 622)

V případě, že plánované pozemkové úpravy si vyžádají v nezbytných případech odnětí zemědělského půdního fondu (např. pro společná zařízení), je třeba postupovat podle zákona č. 334/1992 Sb., o ochraně zemědělského půdního fondu a řídit se zásadami ochrany ZPF dle části III. a IV. tohoto zákona.

Orgán ochrany přírody – zpracoval RNDr. Petr Vala (tel: 585 508 641)

Vyjádření orgánu ochrany přírody podle § 77a vyjma § 45i zákona č. 114/1992 Sb. o ochraně přírody a krajiny, ve znění pozdějších předpisů, na základě předložených dokladů: Zájmy ochrany přírody, jejichž ochrana je v kompetenci Krajského úřadu Olomouckého kraje, odboru životního prostředí a zemědělství, nejsou předmětným záměrem negativně dotčeny.

NATURA 2000 – zpracovala: Mgr. Eva Stodolová (tel: 585 508 425)

Záměr nemůže mít samostatně nebo ve spojení s jinými záměry významný vliv na příznivý stav předmětu ochrany nebo celistvost evropsky významné lokality ani ptačí oblasti.

Zdůvodnění: Předmětem záměru je návrh plánu společných zařízení jako neoddělitelné součásti komplexní pozemkové úpravy v k.ú. Hynkov. Návrh společných zařízení řeší prostorové umístění staveb a jiných opatření potřebných ke zpřístupnění pozemků, k ochraně a zúrodnění půdního fondu, k ochraně životního prostředí, zvelebení krajiny a zvýšení její ekologické stability a stanovuje způsob využití území v obvodu pozemkových úprav. Po seznámení se s předloženými podklady dospěl orgán ochrany přírody k závěru, že záměr vzhledem ke svému charakteru a umístění nemá potenciál způsobit přímé, nepřímé či sekundární vlivy na celistvost a příznivý stav předmětů ochrany žádné lokality soustavy Natura 2000 ve správním obvodu krajského úřadu.

Řešené území leží zčásti i na území Chráněné krajinné oblasti Litovelské Pomoraví, a proto je k vyloučení případného významného vlivu potřeba také stanovisko Správy Chráněné krajinné oblasti Litovelské Pomoraví jako orgánu ochrany přírody příslušného podle § 78 zákona.

Stanovisko Správy CHKO Litovelské Pomoraví, jako orgánu ochrany přírody v souladu s ustanovením § 45i zákona č.114/1992 Sb., o ochraně přírody a krajiny, v platném znění:

Správa CHKO Litovelské Pomoraví jako orgán ochrany přírody a krajiny příslušný podle ust. § 78 odst. 1 zákona č.114/1992 Sb., o ochraně přírody a krajiny, v platném znění (dále jen „zákon“) na základě žádosti o vyjádření k návrhu „Plánu společných zařízení“ společnosti AgPOL s.r.o. (Jungmannova 153/12, 779 00 Olomouc) ze dne 29. 8. 2013, z níž vyplývá požadavek na posouzení, zda návrh „Plánu společných zařízení“ pro akci „Komplexní pozemkové úpravy v katastrálním území Hynkov“ může mít významný vliv na evropsky významné lokality nebo ptačí oblasti (Natura 2000), vydává v souladu s § 45i odst. 1 zákona toto stanovisko:

Předložený záměr nemůže mít samostatně nebo ve spojení s jinými záměry významný vliv na příznivý stav předmětů ochrany nebo celistvost Evropsky významné lokality Litovelské Pomoraví nebo Ptačí oblasti Litovelské Pomoraví.

Ostatní veřejné zájmy, jejichž ochrana je v působnosti krajského úřadu, Odboru životního prostředí a zemědělství, nejsou předmětným záměrem dotčeny.

Sdělení nenahrazuje vyjádření dotčených orgánů státní správy, ani příslušná povolení dle zvláštních předpisů, jako je např. stavební zákon, zákon o vodách, zákon o ochraně ovzduší, zákon o odpadech apod.

otisk úředního razítka

Mgr. Eva Hasníková
zástupce vedoucího odboru
životního prostředí a zemědělství
Krajského úřadu Olomouckého kraje



AGENTURA OCHRANY
PŘÍRODY A KRAJINY
ČESKÉ REPUBLIKY

SPRÁVA CHRÁNĚNÉ KRAJINNÉ OBLASTI LITOVELSKÉ POMORAVÍ
A KRAJSKÉ STŘEDISKO OLOMOUČ



Digitálně
podepsáno
Jméno: Ing.
Michal Servus
Datum: 11.10.2013
14:29:44

Husova ul. 906/5
784 01 Litovel
tel.: 585 344 156
fax: 585 153 962
e-mail: litpom@nature.cz
www. litovelskepomoravi.ochranaprirody.cz

AgPOL s.r.o.
Jungmannova 153/12
Olomouc
779 00

NAŠE ČÍSLO JEDNACÍ 10265/LM/13
SPISOVÁ ZNAČKA S/10265/LM/13

VYŘIZUJE MATOUŠOVÁ, VRBICKÝ

OLOMOUČ 18. ZÁŘÍ 2013

Věc:

1. Komplexní pozemková úprava v katastrálním území Hynkov - stanovisko orgánu ochrany přírody v souladu s ustanovením § 45i zákona č.114/1992 Sb., o ochraně přírody a krajiny, v platném znění
2. Komplexní pozemková úprava v katastrálním území Hynkov - vyjádření k návrhu plánu společných zařízení (PSZ)

1. **Stanovisko orgánu ochrany přírody v souladu s ustanovením § 45i zákona č.114/1992 Sb., o ochraně přírody a krajiny, v platném znění**

Správa CHKO Litovelské Pomoraví jako orgán ochrany přírody a krajiny příslušný podle ust. § 78 odst. 1 zákona č.114/1992 Sb., o ochraně přírody a krajiny, v platném znění (dále jen „zákon“) na základě žádosti o vyjádření k návrhu „Plánu společných zařízení“ společnosti AgPOL s.r.o. (Jungmannova 153/12, 779 00 Olomouc) ze dne 29. 8. 2013, z níž vyplývá požadavek na posouzení, zda návrh „Plánu společných zařízení“ pro akci „Komplexní pozemkové úpravy v katastrálním území Hynkov“ může mít významný vliv na evropsky významné lokality nebo ptačí oblasti (Natura 2000), vydává v souladu s § 45i odst. 1 zákona toto stanovisko:

**předložený záměr nemůže mít samostatně nebo ve spojení s jinými záměry
významný vliv na příznivý stav předmětů ochrany nebo celistvost
Evropsky významné lokality Litovelské Pomoraví
nebo Ptačí oblasti Litovelské Pomoraví.**

Podklady:

- Žádost o vyjádření k návrhu „Plánu společných zařízení“ společnosti AgPOL s.r.o. (Jungmannova 153/12, 779 00 Olomouc) ze dne 29. 8. 2013 č.j. 471/Va-Sa/2013

- Dokumentace akce „Komplexní pozemkové úpravy v katastrálním území Hynkov“ ve formě souborů ve formátu PDF obsahující tyto části:
 - 7.1.A – Textová část základní části dokumentace PSZ
 - 7.1.B.1 – Přehledná mapa
 - 7.1.B.3 – Mapa plánu společných zařízení
- související právní předpisy

Odůvodnění:

Evropsky významné lokality nebo ptačí oblasti v působnosti Správy Chráněné krajinné oblasti (CHKO) Litovelské Pomoraví:

Ptačí oblast CZ 0711018 Litovelské Pomoraví (podle nařízení vlády č. 23/2005 Sb., kterým se vymezuje Ptačí oblast Litovelské Pomoraví), dále jen „PO“. Předměty ochrany PO jsou tyto druhy ptáků:

- ledňáček říční (*Alcedo atthis*)
- lejsek bělokrký (*Ficedula albicollis*)
- strakapoud prostřední (*Dendrocopos medius*)

Evropsky významná lokalita CZ 0714073 Litovelské Pomoraví (podle nařízení vlády č. 132/2005 Sb., kterým se stanoví národní seznam evropsky významných lokalit ve znění nařízení vlády č. 371/2009 Sb.) (dále jen „EVL“). Předměty ochrany EVL jsou:

Biotopy:

- 6410 Bezkolencové louky na vápnitých, rašelinných nebo hlinito-jílovitých půdách (Molinion caeruleae) – T1.9 Střídavě vlhké bezkolencové louky
- 6510 Extenzivní sečené louky nížin až podhůří (*Arrhenatherion*, *Brachypodio-Centaureion nemoralis*) – T.1 Mezifolní ovsíkové louky
- 8310 Jeskyně nepřístupné veřejnosti - S3B Jeskyně nepřístupné veřejnosti
- 9170 Dubohabřiny asociace Galio-Carpinetum - L3.1 Hercynské dubohabřiny, L3.2 Polonské dubohabřiny
- 91E0 Smíšené jasanovo-olšové lužní lesy temperátní a boreální Evropy (*Alno-Padion*, *Alnion incanae*, *Salicion albae*) - L2.2A Údolní jasanovo-olšové luhy, typické porosty, L2.4 Měkké luhy nížinných řek
- 91F0 Smíšené lužní lesy s dubem letním (*Quercus robur*), jilmem vazem (*Ulmus laevis*), j. habrolistým (*U. minor*), jasanem ztepilým (*Fraxinus excelsior*) nebo j. úzkolistým (*F. angustifolia*) podél velkých řek atlantské a středoevropské provincie (*Ulmion minoris*) - L2.3A Tvrdé luhy nížinných řek, člověkem málo ovlivněné porosty, L2.3B Tvrdé luhy nížinných řek, člověkem silně ovlivněné porosty

Druhy:

- bobr evropský (*Castor fiber*)
- čolek velký (*Triturus cristatus*)
- kuňka ohnivá (*Bombina bombina*)
- modrásek bahenní (*Maculinea nausithous*)

- netopýr černý (*Barbastella barbastellus*)
- ohniváček černočárný (*Lycaena dispar*)
- svinutec tenký (*Anisus vorticulus*)
- vydra říční (*Lutra lutra*)

Území, které řeší návrh plánu společných zařízení, jenž je předmětem tohoto posouzení, se překrývá s EVL a PO Litovelské Pomoraví poměrně okrajově v území východně a jihovýchodně od obce Hynkov. Jde o prostor tvořený převážně ornou půdou mezi polní cestou (zde označenou jako C4) a břehem Střední Moravy resp. okrajem lesního porostu. V tomto prostoru návrh plánu společných zařízení navrhuje rekonstrukci stávajících polních cest (C4 a C14) a jejich zpevnění asfaltobetonem a dále novou polní cestu C21 zpevněnou zatravněním. Vzhledem k tomu, že se v trasách těchto cest v současnosti nevyskytují žádné biotopy, které jsou předmětem ochrany EVL, ani zde nejsou podmínky pro trvalou přítomnost populací druhů, jež jsou předmětem ochrany EVL či PO, nepovažuje Správa CHKO Litovelské Pomoraví návrh těchto opatření za kolizní ve vztahu k soustavě Natura 2000.

Z uvedených důvodů dospěla Správa CHKO Litovelské Pomoraví k názoru, že významný vliv na příznivý stav předmětů ochrany nebo celistvost EVL či PO lze vyloučit.

2. Vyjádření k návrhu plánu společných zařízení

V Technické zprávě, v části 7.1.A.1.1.1. Výchozí podklady na straně 4, doporučujeme jako závazný podklad doplnit Aktualizaci č. 1 Zásad územního rozvoje Olomouckého kraje, vydané formou opatření obecné povahy Zastupitelstvem Olomouckého kraje dne 22. dubna 2011 usnesením č. UZ/19/44/2011 a Druhou úplnou aktualizaci územně analytických podkladů pro správní obvod obce s rozšířenou působností Olomouc.

V části 7.1.A.1.5.1. Zásady návrhu opatření k ochraně a tvorbě životního prostředí na straně 25 opravit text, který se týká území soustavy Natura 2000. Správná formulace je: Součástí soustavy Natura 2000 je Evropsky významná lokalita Litovelské Pomoraví a Ptačí oblast Litovelské Pomoraví. Rovněž informace o významných krajinných prvcích jsou nepřesné, je třeba je opravit.

Z předložené Technické zprávy není jasné, jak budou vypořádány vlastnické vztahy u skladebných částí územního systému ekologické stability (ÚSES). U pozemků, na nichž jsou umístěny jednotlivé prvky lokálního ÚSES a interakční prvky, doporučujeme, s ohledem na jejich funkci v krajině, vyčlenit těmto prvkům samostatný pozemek s vlastním parcelním číslem a převedení vlastnického práva k pozemkům na obec. Z hlediska dalšího využití a obhospodařování je nezbytné provést takové změny druhů pozemků nebo jejich využití, které zabezpečí primární funkce těchto prvků a bude odpovídat typům společenstev, jež reprezentují. U většiny skladebných prvků ÚSES je vhodné jejich zařazení do kategorie ostatní plocha, zeleň.

Je nutné prověřit a zajistit návaznost nově vymezených či realizovaných skladebných částí na ÚSES v sousedních katastrálních územích. Návaznost vyznačit v grafické části PSZ.

Požadujeme, aby při zpracování pozemkové úpravy byly hranice lesních pozemků vedeny podle skutečného aktuálního stavu v terénu. Pozemky vedené jako trvalé travní porosty a lesní pozemky neměnit směrem k nižší ekologické stabilitě.

Do grafické části PSZ doporučujeme doplnit vymezení hranice CHKO, EVL a PO v obvodu KoPÚ. Mapové podklady s vyznačením vedení hranice CHKO, EVL a PO včetně vymezení

nadregionálního biocentra na území CHKO jsme zaslali příslušnému pracovišti Krajského pozemkového úřadu s naším stanoviskem č.j. 00324/LM/2012 ze dne 23. března 2012.

K pozemkům, na nichž leží zvláště chráněné území, je třeba přiřadit kód způsobu ochrany nemovitosti v souladu s prováděcí vyhláškou ke katastrálnímu zákonu.

Do Legendy je třeba doplnit všechny značky, které jsou použité v grafické části PSZ.

1. Zařízení ke zpřístupnění pozemků

Hlavní polní cesty C 1 – C 4 i vedlejší polní cesty C 12 a C 15 jsou stávající polní cesty určené k rekonstrukci, povrch bude zpevněn asfaltobetonem. Cesty doplňkové C20 a C 21 jsou nově navržené zatravněné polní cesty. Výsadba liniové zeleně je naplánována podél polních cest C 1, C 2, C 4, C 13 a C 21.

Další doplňkové polní cesty budou vymezeny až při řešení návrhu nového uspořádání pozemků tak, aby byl zajištěn přístup ke všem pozemkům.

2. Zařízení a opatření k protierozní ochraně půdy

Opatření proti vodní erozi půdy se vzhledem k rovinatému terénu zájmového území nenavrhují. K omezení větrné eroze budou sloužit navrhované interakční prvky, další opatření k ochraně půdy nejsou navržena.

3. Vodohospodářská opatření

Jako opatření ke zlepšení vodních poměrů budou sloužit navržené prvky ekologické stability, které budou plnit mimo jiné i funkci zasakovacích pásů. Odvod srážkových vod v území zajistí stávající meliorační kanál HOZ 1113. Ke zlepšení odvodu vod z jižní části území a ke zlepšení ekologické funkce je navržen k revitalizaci HOZ 1120. K omezení povrchových odtoků je navržen k obnově původní zatravněný průleh.

Územím prochází odsazená protipovodňová hráz řeky Moravy. Návrh PSZ uvažuje s rekonstrukcí stávajícího zpevněného povrchu.

4. Opatření k ochraně a tvorbě životního prostředí

V jihovýchodní části katastrálního území, je umístěno lokální biocentrum LBC 93 a jsou zde vymezeny tři lokální biokoridory LBK 78, LBK 80 a LBK 92. Šířka biokoridoru je navržena v souladu s prostorovými parametry 15 m.

Místní ÚSES dále doplňují liniové interakční prvky podél silnice III. třídy IP 11 – IP 13, liniová zeleň podél polních cest IP 4, IP 6, IP 8 IP 16 a IP 17. Podél odvodňovacích zařízení jsou navrženy liniové interakční prvky IP 7, IP 9, IP 14 a IP 15. IP 10 tvoří liniovou zeleň podél zemědělského statku. IP 5 představuje plošnou zeleň, která je v PSZ vymezena u křižovatky polních cest C 1 a C 2. Šířka interakčních prvků je navržena u většiny 5 m, u dvou 4 m, u IP 17 šířka není navržena. Při růstu stromu a zvětšování objemu jeho koruny dochází k častým kolizím se zemědělskou technikou, která se pohybuje po sousedních polních cestách nebo zemědělských pozemcích. Z tohoto důvodu doporučujeme vymežit liniovým prvkům minimální šířku alespoň 5 m. Pro optimální vývoj stromů by měla být šířka přiměřeně větší podle konkrétního druhu vysazované dřeviny. Pro užší interakční prvky je třeba zvolit stromy s menší korunou nebo navrhnout výsadbu keřů.

Závěr:

Na závěr upozorňujeme, že dle § 2, odst. 3 a § 4, odst. 3 vyhlášky č. 365/1992, kterou se provádějí některá ustanovení zákona České národní rady č. 114/1992 Sb., o ochraně přírody

a krajiny, zpracování projektu ÚSES provádí pouze odborně způsobilá osoba, tzn. autorizovaný architekt ÚSES, s číselným označením autorizace A.3.1.

Kontaktní adresa pro tuto agendu:

Agentura ochrany přírody a krajiny ČR, Správa CHKO Litovelské Pomoraví a Krajské středisko Olomouc, detašované pracoviště Olomouc, Lafayettova 13, 779 00 Olomouc.

Ing. Michal Servus

VEDOUcí SPRÁVY

Na vědomí:

- Státní pozemkový úřad, Krajský pozemkový úřad pro Olomoucký kraj, Pobočka Olomouc, Blanická 383/1, 779 00 Olomouc

IČ: 62933591 | Bankovní spojení ČNB Praha 1 | číslo účtu: 18228-011/0710 | magda.matousova@nature.cz | T: 585 238 835,
mobil 602 861 378



AGENTURA OCHRANY
PŘÍRODY A KRAJINY
ČESKÉ REPUBLIKY

SPRÁVA CHRÁNĚNÉ KRAJINNÉ OBLASTI LITOVELSKÉ POMORAVÍ
A KRAJSKÉ STŘEDISKO OLOMOUČ



Husova ul. 906/5

784 01 Litovel

tel.: 585 344 156

fax: 585 153 962

e-mail: litpom@nature.cz

www.litovelskepomoravi.ochranaprirody.cz



Digitálně
podepsáno
Jméno: Ing.
Michal Servus
Datum: 04.11.2013
11:43:19

Státní pozemkový úřad
Krajský pozemkový úřad pro Olomoucký kraj,
Pobočka Olomouc
Ing. Romana Melichaříková
Blanická 383/1
Olomouc 9 – Hodolany
779 00

NAŠE ČÍSLO JEDNACÍ 10471/LM/13

VYŘIZUJE MATOUŠOVÁ

OLOMOUČ 31. ŘÍJNA 2013

Věc: Komplexní pozemková úprava v katastrálním území Hynkov - vyjádření k návrhu plánu společných zařízení


K předloženému Plánu společných zařízení (PSZ) v rámci Komplexní pozemkové úpravy v katastrálním území Hynkov **nemáme další připomínky**. Naše podněty uvedené ve stanovisku č.j. 10265/LM/213 ze dne 18. září 2013 byly zpracovatelem dle možností zohledněny a zapracovány do textové i grafické části PSZ.

Kontaktní adresa pro tuto agendu:

Agentura ochrany přírody a krajiny ČR, Správa Chráněné krajinné oblasti Litovelské Pomoraví a Krajské středisko Olomouc, detašované pracoviště Olomouc, Lafayettova 13, 779 00 Olomouc.

Ing. Michal Servus

VEDOUcí SPRÁVY



MAGISTRÁT MĚSTA OLOMOUCE

ODBOR ŽIVOTNÍHO PROSTŘEDÍ

oddělení vodního hospodářství
Hynaisova 10, 779 11 Olomouc

Státní pozemkový úřad, Krajský
pozemkový úřad pro Olomoucký
kraj, Pobočka Olomouc, IČO
01312774, Blanická 1, Hodolany
383, 779 00 Olomouc

Č. j. : SMOI/ŽP/55/2765/2013/Gi
Vyřizuje : Ing. Hana Gibalová, 4. nadz.
podl., dv. č. 4.23
Telefon : 588 488 327
Fax : 588 488 313
E-MAIL: hana.gibalova@olomouc.eu
DATUM : 8.11.2013

„Plán společných zařízení - komplexní pozemkové úpravy, k.ú. Hynkov“

Magistrát města Olomouce, odbor životního prostředí obdržel podáním ze dne 11.10.2013 žádost o stanovisko pro akci „Plán společných zařízení - komplexní pozemkové úpravy, k.ú. Hynkov“. K žádosti byla přiložena textová část a mapa plánu společných zařízení a mapa průzkumu vypracovaná AgPOL s.r.o., IČ 28597044, Jungmannova 153/12, Hodolany, 779 00 Olomouc 9.

Vodohospodářská opatření

Opatření ke zlepšení vodních poměrů

V rámci plánu společných zařízení (PSZ) v rámci komplexní pozemkové úpravy (KoPÚ) jsou navrženy interační prvky a prvky územního systému ekologické stability, které budou sloužit i jako zasakovací pásy s omezením povrchového odtoku.

Opatření k odvádění povrchových vod z území

V řešeném území je kostra odvádění povrchových vod vyřešena soustavou otevřených melioračních kanálů (HOZ), které jsou kapacitně schopny zajistit odvod srážkových vod z území. V rámci PSZ řešené KoPÚ byl navržen k obnově původní zatrávněný průleh, který byl v minulosti z větší části zrušen.

K zlepšení odvodu vod z J části území a ke zlepšení ekologické funkce této vodoteče se navrhuje HOZ 1120 k revitalizaci. V části HOZ 1120a se navrhuje pročištění koryta toku a probírka stávajících břehových porostů. V části HOZ 1120b se tento úsek navrhuje k revitalizaci. Tato bude spočívat ve vytvoření meandrového pásu, to znamená rozvlnění kynety toku, ve vytvoření mělčin a tůní s mokřady a v doplnění břehových porostů. Vodoteč s doprovodnou vegetací bude zvyšovat samočistící funkci této vodoteče. Tyto úpravy by měly být spojeny s pročištěním úseku HOZ 1120 na k.ú. Skrbeň.

Obecně se pak navrhuje ke zlepšení odvodňovací funkce pročištění všech HOZ, které jsou v řešeném území, a které vykazují různý stupeň zanesení.

Stávající systém silničních příkopů bude beze změny zachován. Mělký příkop podél levé strany silnice III. tř. Příkazy-Hynkov až po polní cestu C2 je v současné době bezodtoký a akumulované vody zde zasakují. V rámci řešení polní cesty C2 bude příkop napojen na zaštrkovaný trativod s vyústěním do HOZ 1113c.

Systém odvodňovací sítě se navrhuje doplnit o průleh při hranici k.ú. Lhota nad Moravou.

Průleh je navržen jako mělký zatrávněný, navržený za účelem odvedení povrchových vod od protipovodňové hráze do HOZ 1113b. Průleh je rozdělen polní cestou C1 na dvě části: PRU 1 – délka 100 m, PRU 2 – délka 330 m. Převod vody přes polní cestu C1 bude zajišťovat odvodňovací retardér, navrhovaný v rámci C1.

Opatření k ochraně před povodněmi

Podél SV části zájmového území prochází stávající protipovodňová hráz, která zajišťuje území před průtoky menšími než Q20. Délka hráze 890 m, výška cca 1,3 m, sklon svahů 1:2, šířka 3,0 m. Bez úprav.

Opatření k ochraně povrchových a podzemních vod

V rámci PSZ se navrhuje probírka břehových dřevin s následnou výsadbou druhově vhodných dřevin pro dané stanoviště.

Opatření k ochraně vodních zdrojů

PHO vodních zdrojů do KoPÚ nezasahuje. Ochrana se řídí obecnými předpisy a nejsou navrhována žádná opatření.

Opatření u stávajících vodních děl na vodních tocích.

V rámci řešení PSZ katastrálního území Hynkov nejsou navrhována žádná opatření, která by měnila nebo ovlivňovala stávající vodní díla.

Opatření u staveb sloužících k závlaze a odvodnění pozemků

Dle dostupných informací nebyla zjištěna v zájmovém území žádná odvodňovací drenáž ani závlahové zařízení. Odvodnění polních cest je navrženo zasakováním do přilehlých interakčních prvků, nebo přímo do hlavního odvodňovacího zařízení HOZ 1113 a HOZ 1120. Voda z území je odváděna otevřeným HOZ které se navrhuje k pročištění.

Sdělení vodoprávního úřadu podle zákona č. 254/2001 Sb., o vodách a o změně některých zákonů (vodní zákon), ve znění pozdějších předpisů : (Ing. Hana Gibalová, 4. nadz. podl., dv. č. 4.23)

Magistrát města Olomouce, odbor životního prostředí jako věcně příslušný vodoprávní úřad podle ustanovení § 104 odst. 2 písm. c) a § 106 vodního zákona a místně příslušný vodoprávní úřad podle ustanovení § 11 zákona č. 500/2004 Sb., správní řád, ve znění pozdějších předpisů, Vám sděluje následující:

1) Revitalizace HOZ 1120b, které je zařazeno do opatření k odvádění povrchových vod z území by bylo dle § 55 vodního zákona vodní dílo, o povolení k jeho stavbě a případné povolení k nakládání s povrchovými vodami pro tuto stavbu bude nutné požádat zdejší vodoprávní úřad (MmOl OŽP, odd. vodního hospodářství).

2) Ostatní objekty nejsou charakterizovány dle § 55 zákona o vodách jako vodní díla.

3) Terénními úpravami nesmí dojít k negativní změně odtokových poměrů v dané lokalitě.

4) K žádosti o zahájení vodoprávního řízení pro stavební povolení a povolení k odběru podzemní vody předloží investor 3x výtisk kompletní projektové dokumentace, zpracované oprávněnou osobou pro projektování vodohospodářských staveb s veškerými doklady, tj. výpis z katastru nemovitostí a snímek katastrální mapy (ne starší 2 měsíců), seznam účastníků řízení, vyjádření správců inženýrských sítí, pravomocné územní rozhodnutí nebo územní souhlas a souhlas příslušného stavebního úřadu podle § 15 odst. 2 zákona č. 183/2006 Sb. o územním plánování a stavebním řádu (stavební zákon), souhlas orgánu ochrany přírody a krajiny (MmOl OŽP odd. péče o krajinu a zemědělství, Správa CHKO LP), stanovisko správce a provozovatele vodního zdroje, stanovisko správce povodí.

Ing. Hana Zvoníčková
vedoucí oddělení vodního hospodářství

MAGISTRÁT MĚSTA OLOMOUCE
ODBOR ŽIVOTNÍHO PROSTŘEDÍ
ODDĚLENÍ PÉČE O KRAJINU A ZEMĚDĚLSTVÍ
Hynaisova 10, 779 11 Olomouc

Olomouc, dne: 31.10.2013

Č. j.: SMOL/202085/2013/OZP/PKZ/Ko1
Číslo spisu: S-SMOL/189440/2013/OZP

Spisový znak – 209, skartační znak/skart. lhůta – V/5

Oprávněná úřední osoba pro vyřízení: Ing. Kamila Kolenyáková, 4. nadz. podl., dv. č. 4.06
Telefon: 588488346
E-mail: kamila.kolenyakova@olomouc.eu
Oprávněná úřední osoba pro podepisování: Ing. Oto Čížek

Žadatel: Státní pozemkový úřad, IČ: 01312774, Krajský pozemkový úřad pro Olomoucký kraj, Husinecká 1024/11a, Praha 3-Žižkov, 130 00 Praha 3

Žádost o vyjádření k plánu společných zařízení - Hynkov

Magistrát města Olomouce, odbor životního prostředí, obdržel dne 11.10.2013 "Plán společných zařízení - komplexní pozemkové úpravy v katastrálním území Hynkov" a zasílá k němu toto vyjádření dle jednotlivých oblastí působnosti:

Stanovisko oddělení péče o krajinu a zemědělství

Ochrana přírody (zák. č. 114/1992 Sb., o ochraně přírody a krajiny, v platném znění, (dále jen zákon o ochraně přírody):

V rámci navržených pozemkových úprav dojde k dotčení zájmů ochrany přírody, jedná se zejména o odstraňování břehových porostů u vodotečí. Požadujeme v těchto případech projednání v samostatném řízení o vydání závazného stanoviska k zásahu do významných krajinných prvků dle § 4 zákona o ochraně přírody. Upozorňujeme, že ve volné krajině je z důvodu zachování biodiverzity žádoucí zachování starších, stanovištně původních dřevin (stromy i keřové patro). K novým výsadbám je pak vhodné použít původní botanické druhy nebo tradiční druhy ovocných dřevin, nikoli okrasné druhy či kultivary.

Ochrana zemědělského půdního fondu - ZPF (zák. č. 334/1992 o ochraně ZPF):

Polní cesty jsou součástí ZPF (§ 1 zákona), k jejich zřízení nemáme námitky.

Státní správa lesů - SSL (zák. č. 289/1995 Sb., zákon o lesích):

Před vydáním souhlasného stanoviska požadujeme doplnění dokumentace o podrobnou bilanci (po jednotlivých pozemcích) úbytků a přírůstků lesních pozemků s navrženým zdůvodněním jednotlivých případů.

Ing. Oto Čížek
vedoucí oddělení péče o krajinu a zemědělství

MĚSTSKÝ ÚŘAD LITOVEL

Havlíčková ul. 818, PSČ 784 01

odbor výstavby

SPIS. ZN.: VYS 845/2013/JKo
Č.J.: LIT 19299/2013
VYŘIZUJE: Bc. Jana Konstatská
TEL.: 585 153 242
E-MAIL: konstatska@mestolitovel.cz
DATUM: 17.10.2013

VYJÁDŘENÍ

Odbor výstavby Městského úřadu Litovel, jako stavební úřad příslušný podle § 13 odst. 1 písm. c) zákona č. 183/2006 Sb., o územním plánování a stavebním řádu (stavební zákon), ve znění pozdějších předpisů (dále jen "stavební zákon") obdržel dne 11.10.2013 žádost o vyjádření, kterou podal –

Státní pozemkový úřad, IČO 1312774, tř. Kosmonautů 989/8, 779 00 Olomouc-Hodolany

(dále jen "žadatel") k záměru Plánu společných zařízení – komplexní pozemkové úpravy v katastrálním území Hynkov a na základě posouzení této žádosti vydává stavební úřad podle § 154 zákona č. 500/2004 Sb., správní řád (ve znění pozdějších předpisů) následující vyjádření:


- *stavební úřad na základě prostudování předložených podkladů souhlasí bez připomínek.*

Toto vyjádření nenahrazuje rozhodnutí ani opatření orgánů státní správy podle zvláštních předpisů.

Ing. Ludmila Šmakalová
vedoucí odboru výstavby MěÚ Litovel

Obdrží:

- Státní pozemkový úřad, IDDS: z49per3



Státní pozemkový úřad

Doručeno: 14.01.2014

SPU 018794/2014

listy: 2 přílohy:

druh:



spuess566d8d18

Státní pozemkový úřad

Krajský pozemkový úřad pro Olomoucký kraj

Pobočka Olomouc

Blanická 383/1

Hodolany

772 00 OLOMOUC 9

VÁŠ DOPIS ZNAČKY/ZE DNE

e-mail

5. 12. 2013

NAŠE ZNAČKA

PM062069/2013-203/Kill

VYŘIZUJE

Miluše Killingerová

+420 541 637 243

killingerova@pmo.cz

MÍSTO/DATUM

Brno

9. 1. 2014

Plán společných zařízení - komplexní pozemkové úpravy v katastrálním území Hynkov

(k.ú. Hynkov, ORP Olomouc, kraj Olomoucký, ČHP 4-10-03)

Charakteristika akce:

E-mailovou poštou dne 5. 12. 2013 jsme obdrželi od Krajského pozemkového úřadu pro Olomoucký kraj, Pobočky Olomouc novější - aktuální verzi návrhu Plánu společných zařízení při Komplexní pozemkové úpravě v katastrálním území Hynkov se žádostí o znovu vyjádření k aktuální verzi. Zhotovitelem dokumentace je AgPOL s.r.o. Olomouc.

Účelem navrhovaných opatření je zajištění přístupnosti k jednotlivým pozemkům, protipovodňová a protierozní ochrana, podpora ekologické stability.

I. Stanovisko správce povodí

Na základě ustanovení § 54 odst. 4 zákona č. 254/2001 Sb., o vodách a o změně některých zákonů (vodní zákon), vyhlášky Ministerstva zemědělství č. 432/2001 Sb. vydává Povodí Moravy, s. p., jako správce povodí k předloženému záměru následující


stanovisko :

- a) Z hlediska plánování v oblasti vod je uvedený záměr v souladu se zájmy hájenými Plánem povodí. Uvedený záměr je tedy možný.
- b) Z hlediska dalších zájmů chráněných zákonem č. 254/2001 Sb., o vodách a o změně některých zákonů, souhlasíme s předloženým záměrem.

II. Vyjádření správce vodního toku

Povodí Moravy, s.p., závod Horní Morava, provoz Olomouc (772 11 Olomouc, U Dětského domova 263, vedoucí pan Josef Holásek, tel.585 711 229, příslušný technik provozu: paní Jana Vallová, tel.: 585 711 245, 721 651 202, e-mail:vallova@pmo.cz. jako přímý správce toku Střední Morava a správce protipovodňové ochranné hráze Malé Vody, které se nachází na katastrálním území Hynkov s předloženým návrhem Plánu společných zařízení **souhlasí** za předpokladu dodržení následujících podmínek :

- Sdělujeme, že k akci jsme se již vyjadřovali stanoviskem čj. 50205/2013-203/Kill ze dne 4.11.2013.
- Požadujeme, aby pozemky pod celým tělesem ochranné hráze byly ve vlastnictví státu, kde má právo hospodařit správce toku a vodního díla, tj. Povodí Moravy, s.p.
- V zájmu zvýšení bezpečnosti ochranné hráze a usnadnění její údržby doporučujeme, aby v rámci návrhu společných zařízení byla podél vzdušní strany hráze navržena polní cesta, která by byla od vzdušní paty vzdálena $0,5 \div 1,0$ m. Povrch cesty by měl být zpevněný. Konstrukce polní cesty by měla plnit i funkci patního drénu hráze. Alternativou je travní pás podél hráze, který by byl široký minimálně 3 m. Tato alternativa je lepší než stávající stav, ale na druhou stranu je horší než zpevněná polní cesta s rozšiřující funkcí patního drénu.
- Průleh1 bude od hráze vzdálen minimálně 4 m. Zároveň by do vzdálenosti 15 m od vzdušní paty hráze neměl být hlubší než 1 m a do vzdálenosti 7 m od vzdušní paty hráze by neměl být hlubší než 0,5 m.
- Pozemky podél ochranných hrází, které jsou v lesním půdním fondu, by měly být z tohoto fondu vyňaty. Jedná se o pásmo podél paty hráze široké minimálně 5 m (doporučeno 15 m).
- Doporučujeme zvážit, zda v rámci PSZ by neměla být navržena PPO obce Hynkov.
- Pracovníci provozu Olomouc budou zváni na výrobní výbory a seznamování s jednotlivými etapami postupu prací pozemkové úpravy.
- Při provádění staveb, které souvisejí s vodními toky v naší správě, požadujeme přizvat pracovníky provozu Olomouc k předání staveniště a ke kontrolním dnům.
- Vzhledem k výkonu povinností dle ust. 49 zákona č. 254/2001 Sb., bude správci zachován přístup k vodním tokům a zachována možnost užívání pozemků v souběhu s vodními toky v min. šířce 6-12 m od břehové hrany toku. V této vzdálenosti od toku, nebudou bez projednání se správcí toku umístěny žádné stavby trvalého charakteru, včetně staveb liniových a nebudou zde vysazovány porosty, které by bránily vstupu těžké mechanizace PM, s.p. za účelem provádění údržby na vodním toku.
- Z hlediska správy toku musí být případné komunikace podél toků přizpůsobeny pojezdu těžké mechanizace.
- V případě zásahu do břehových porostů, požadujeme danou záležitost projednat se správcem toku.
- Výsadba musí být provedena mimo průtočné koryto vodního toku za břehovou hranou.
- Požadujeme konzultovat opatření, která se bezprostředně dotýkají ochrany vodního toku.
- Požadujeme předložit k odsouhlasení prováděcí dokumentaci všech objektů, které se dotknou zájmů Povodí Moravy, s.p.
- Stroje a dopravní prostředky nebudou v korytě vodních toků ani v jejich blízkosti parkovány, opravovány a doplňovány pohonnými hmotami.



MAGISTRÁT MĚSTA OLOMOUCE

ODBOR KONCEPCE A ROZVOJE

Hynaisova 34/10, 779 00 Olomouc

Spisový znak – 326.1, skartační znak/skart. lhůta – A/10

Č. j. SMOL/189437/2013/OKR/KZR/Pri
Spisová značka: S-SMOL/189437/2013/OKR
Uvádějte vždy v korespondenci

V Olomouci dne 11.11.2013

Oprávněná úřední osoba pro vyřízení: Ing. Helena Příbylová DiS., dveře č. 4.54
Oprávněná úřední osoba pro podepisování: Ing. Marek Černý
Telefon: 588488351
E-mail: helena.pribylova@olomouc.eu

VYJÁDRĚNÍ

Žadatel Státní pozemkový úřad, Krajský pozemkový úřad pro Olomoucký kraj, Pobočka Olomouc, Blanická 383/1, Hodolany, 772 00 Olomouc, podal dne 14.10. 2013 žádost o vydání vyjádření ve věci plánu společných zařízení – komplexní pozemkové úpravy v katastrálním území Hynkov.

Magistrát města Olomouce vydává na základě předložené dokumentace „Komplexní pozemkové úpravy v katastrálním území Hynkov, Plán společných zařízení“, AgPOL s.r.o., 07/2013 zahrnující k.ú. Hynkov v souladu s § 154 zákona č. 500/2004 Sb. (správní řád), ve znění pozdějších předpisů, vyjádření z hlediska záměrů územního plánování v tomto znění:

Magistrát města Olomouce předběžně konstatuje, že plán společných zařízení v katastrálním území Hynkov v obci Příkazy je dle předložené dokumentace v souladu se záměry územního plánování při splnění následujících podmínek:

- plán společných zařízení bude koordinován s připravovaným novým územním plánem **Příkaz**
- kromě současně zastavěného území je třeba respektovat také návrhové plochy obytné B1 – B7 dle platného územního plánu

Odůvodnění:

V rámci komplexní pozemkové úpravy – plánu společných zařízení jsou v k.ú. Hynkov navrženy následující úpravy: v rámci zajištění zpřístupnění pozemků je navrženo doplnění cestní sítě o nové polní cesty (cesty hlavní C1 – C4, cesty vedlejší C12 – C15 a cesty doplňkové C20 – C21), k omezení větrné eroze jsou navrženy interakční prvky IP4 – IP16 a prvky ÚSES, navržené prvky ÚSES a interakční prvky zajistí také zlepšení vodních poměrů a pro odvádění povrchových vod jsou navrženy zatravněné průlehy a revitalizace odvodňovacích zařízení HOZ 1120a a HOZ 1120b, pro zvýšení ekologické stability krajiny je navržena výsadba ÚSES a interakčních prvků (LBC 93, LBK 78, 92, 80 a IP 4 – 17).

Platný „Územní plán obce Příkazy“ byl podkladem pro zpracování předloženého návrhu komplexní pozemkové úpravy. V současnosti byly zahájeny práce na novém územním plánu Příkaz. Doplnující průzkumy a rozborů území již byly odevzdány (zpracovatel Atelier Urbi s.r.o., srpen 2013) a byla zahájena práce na tvorbě zadání územního plánu. Navržené komplexní pozemkové úpravy budou podkladem pro zpracování nového územního plánu.

Upozornění:

Toto vyjádření je prezentací odborného názoru správního orgánu, nemá však povahu samostatného správního rozhodnutí a nelze se proti němu odvolat. Tímto vyjádřením není dotčen další postup podle zákona č. 183/2006 Sb., o územním plánování a stavebním řádu (stavební zákon), ve znění pozdějších předpisů. Toto vyjádření tedy nezakládá legitimní očekávání ve vztahu k územnímu řízení a nepředjímá jeho výsledek. Pokud došlo ke změně podmínek nebo podkladů, za kterých bylo vyjádření vydáno, pozbývá platnosti.

Ing. Marek Černý
pověřený zastupováním
vedoucího odboru koncepce a rozvoje
Magistrátu města Olomouce

Rozdělovník:

Státní pozemkový úřad, Krajský pozemkový úřad pro Olomoucký kraj, Husinecká 1024/11a, Praha 3-Žižkov, 130 00 Praha 3 (datová schránka)

Obec Příkazy, Příkazy 125, 783 33 Příkazy (datová schránka)

Spis



**Magistrát města Olomouce - odbor st.
oddělení státní správy na úseku pozemnictví**

779 11 Olomouc, Hynaisova 10



SPUESS50714676

Č. j. SMOI/OPK/79/4236/2013/Be

V Olomouci dne 7.11.2013

Uvádějte vždy při písemném styku.

SMOL/189409/2013/OS/PK/Bed

S-SMOL/189409/2013/OS

Oprávněná úřední osoba pro vyřízení: Ing. Stanislav Bednařík, 2. nadz. podl., dv. č. 2.09

Telefon: 588488153

Fax: 588488142

E-mail: stanislav.bednarik@olomouc.eu

Oprávněná úřední osoba pro podepisování: Ing. Milan Fazekaš

Vyjádření odd. státní správy na úseku pozemních komunikací odboru stavebního Magistrátu města Olomouce k projektové dokumentaci, kterou vypracoval AgPOL s.r.o., Olomouc s datem 07/2013 na akci: „Plán společných zařízení – komplexní pozemková úprava v k.ú. Hynkov“.

Oddělení státní správy na úseku pozemních komunikací odboru stavebního Magistrátu města Olomouce jako příslušný silniční správní úřad pro silnice II. a III. třídy v k.ú. Hynkov a Příkazy souhlasí s předloženou projektovou dokumentací pro výše uvedenou akci. V souvislosti se změnou zákona č. 13/1997 Sb., o pozemních komunikacích, ve znění pozdějších předpisů, která nabyla účinnosti dnem 1. 1. 2007, je zdejší příslušný úřad obce s rozšířenou působností v souladu s ustanovením § 40 odst. 4 písm. d) tohoto zákona oprávněn vydávat závazné stanovisko pouze v územním řízení, a proto ke stavebnímu řízení na výše uvedenou stavbu nelze z naší strany vznášet závazné požadavky a připomínky.

Z výše uvedených důvodů proto pouze upozorňujeme stavebníka, že při zajišťování přípravy a realizace výše uvedené stavby je nutné se řídit následujícími informacemi a pokyny:

1. Vozovka silnice č.III/03549 bude v případě jejího dotčení uvedena do původního stavu (pokud jejíž vlastník nestanoví jinak) a následně bude předána Správě silnic Olomouckého kraje. Podrobnější podmínky k zásahu do tělesa sil. č.III/03549 stanoví Správa silnic Olomouckého kraje, Lipenská 120, Olomouc, pověřená výkonem vlastnických práv k sil. II. a III. třídy.
2. V případě zásahu do vozovky silnice č.III/03549 je nutné alespoň 5 dnů před podáním žádosti o povolení zvláštního užívání požádat u zdejšího oddělení státní správy na úseku pozemních komunikací o stanovení přechodné úpravy provozu na pozemních komunikacích v souladu s ustanovením § 77 odst. (1) písm. c) zákona č. 361/2000 Sb., o provozu na pozemních komunikacích, ve znění pozdějších předpisů.
3. V případě, že v souvislosti se zásahem do vozovky silnice č.III/03549 bude nutné omezit silniční provoz částečnou nebo úplnou uzavírkou, je nutné požádat u zdejšího silničního správního úřadu v dostatečném časovém předstihu před zahájením stavebních prací (při úplné uzavírci min. 30 dnů předem, u částečné uzavírky min. 10 dnů předem) o její povolení v souladu s ustanovením § 24 zákona č. 13/1997 Sb., o pozemních komunikacích, ve znění pozdějších předpisů. Předepsané náležitosti žádosti o povolení uzavírky jsou obsaženy v § 39 vyhl. č. 104/1997 Sb., kterou se provádí zákon o pozemních komunikacích.
4. V případě, že v rámci realizace stavebních prací dojde k zásahu do tělesa pozemní komunikace, je nutné v dostatečném časovém předstihu před zahájením stavebních prací (min. 10 dnů předem) požádat u zdejšího silničního správního úřadu v souladu s ustanovením § 25 zákona č. 13/1997

Sb., o pozemních komunikacích, ve znění pozdějších předpisů, o povolení zvláštního užívání silnice č.III/03549 za účelem provádění stavebních prací. Předepsané náležitosti žádosti o povolení zvláštního užívání jsou obsaženy v § 40 vyhl. č. 104/1997 Sb., kterou se provádí zákon o pozemních komunikacích.

5. Pro navrhovanou úpravu připojení účelové komunikace (polní cesta C 2) ze silnice č.III/03549 Příkazy - Hynkov je nutné zdejší silniční správní úřad požádat o vydání povolení v souladu s ustanovením § 10 odst. (4) zákona č. 13/1997 Sb., o pozemních komunikacích, ve znění pozdějších předpisů. Žádost o povolení musí být doložena situací v měřítku 1:500, podélným řezem sjezdu a technickou zprávou. Toto povolení musí být vydáno před vydáním stavebního povolení na stavbu a úpravy polních cest v rámci výše uvedeného stavebního záměru, které bude vydávat zdejší speciální stavební úřad.

MAGISTRÁT MĚSTA
OLOMOUCE
stavební odbor
odd. státní správy na úseku poz. komunikací
779 11 Olomouc (1)

Ing. Milan Fazekáš
vedoucí odd. státní správy na úseku pozemních komunikací

Příloha: 1x technická zpráva
1x záznam z projednání PSZ.

Rozdělovník:

1. Státní pozemkový úřad, Krajský pozemkový úřad pro Olomoucký kraj, Pobočka Olomouc, IČO 01312774, Blanická 1, Hodolany 383, 779 00 Olomouc, (vaše č.j. SPU 421732/2013 ze dne 11.10.2013)

Na vědomí:

2. spis

OBEC STŘEŇ

783 32 Náklo

IČO 47997265

DIČ CZ47997265

E-mail: obec@stren.cz

AgPOL s.r.o.
Jungmanova 153/12
779 00 Olomouc

Váš dopis značky/ze dne

Naše značka
Kamínek

Vyřizuje linka
58 538 6835

Střeň
11.6.2013

Věc:

Vyjádření k návrhu KPÚ

Ve věci Vaší žádosti o vyjádření k akci „Kompletní pozemkové úpravy v katastrálním území Hynkov“ nemáme námitek k rozšíření hranice KPÚ o část k.ú. Střeň dle zákresu v přiložené situaci a tím zahrnutí do KPÚ polní cestu na p.č. 590/160 a posléze realizace lávky přes tok Malá voda.

S pozdravem



Vladimír Kamínek
starosta obce

OBEC
783 32 STŘEŇ
IČO: 47997265

Výpis z u s n e s e n í

z 21. zasedání Zastupitelstva obce Příkazy konaného dne 30.1.2014 v 18:00 hod. v klubovně Záloženského domu Příkazy

II. Zastupitelstvo obce Příkazy schvaluje

3. Plán společných zařízení Komplexní pozemkové úpravy v katastrálním území Hynkov.

PRO 12

PROTI 0

ZDRŽEL SE 0

4. Komplexní pozemkové úpravy v katastrálním území Hynkov –
návrh na změnu obecní-katastrální hranice mezi katastrálním územím Hynkov a
katastrálním územím Střeň


PRO 12

PROTI 0


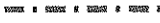

ZDRŽEL SE 0











Ing. Jaroslav Sívek
starosta








Josef Škrabal
místostarosta

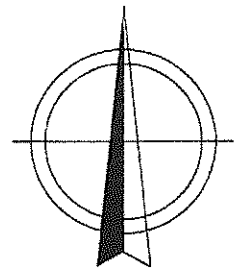
	PROPUSTKY (P1-P8)
	PLOCHA PRO TERÉNNÍ ÚPRAVY
	CHKO LITOVLESKÉ POMORAVÍ
	SJEZD Z PPO HRÁZE

DRUHY KULTURY POZEMKŮ

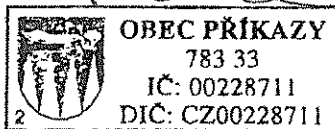
	ORNÁ PŮDA
	ZAHRADA
	TRVALÝ TRAVNÍ POROST
	STÁVAJÍCÍ LES A OSTATNÍ PLOCHY TRVALÝCH DŘEVNÍCH POROSTŮ
	VODNÍ PLOCHA
	ZASTAVĚNÁ PLOCHA, NÁDVOŘÍ
	OSTATNÍ PLOCHA
	OSTATNÍ PLOCHA - VÝHLED

STÁVAJÍCÍ SÍTĚ


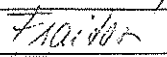



	PLYNOVOD
	VODOVOD
	KABEL O2
	KABEL NN PODZEMNÍ
	KABEL VN NADZEMNÍ



POZNÁMKA :
C1, P5/30, 0,66 km - OZNAČENÍ CESTY, VOLNÁ ŠÍŘKA/NÁVRHOVÁ RYCHLOST, DÉLKA



schváleno zastupitelstvem obce
dne 20. 1. 2014

Vypracoval	Hl. ing. projektu	Zodpov. projektant	Vedoucí střediska	 AgPOL s.r.o. Jungmannova 153/12 779 00 Olomouc Česká republika	
Frailová	Ing. Sáblik	Ing. Lepař	Ing. Vaculín O. Ph.D.		
					
Místo stavby:	k.ú. Hynkov	Kraj:	Olomoucký	Počet formátů	6 A4
Objednavatel:	Státní pozemkový úřad, Krajský pozemkový úřad pro Olomoucký kraj, pobočka Olomouc, Blanická 1, 772 00 Olomouc			Datum	07. 2013
KOMPLEXNÍ POZEMKOVÉ ÚPRAVY V KATASTRÁLNÍM ÚZEMÍ HYNKOV				Měřítko	1 : 5 000
				Číslo objednavatele	1870-2012-130772
				Číslo zhotovitele	2569 / 070
				Archivní číslo	2569
Část (Kapitola smlouvy o dílo): 7. Plán společných zařízení (2. Návrhové práce, 2.1. Vypracování plánu společných zařízení)				Číslo soupravy	Číslo přílohy
Příloha: MAPA PLÁNU SPOLEČNÝCH ZAŘÍZENÍ					7.1.B.3

Výpis z usnesení zastupitelstva obce Střeň č. 26-014 ze dne 27.2.2014

10.1.1

Zastupitelstvo obce Střeň schvaluje záměr řešení zaměření a legalizování nových hranic Katastrů Střeň – Hynkov , podle mapového návrhu předloženého obcí Příkazy .

Předmětem záměru je směna částí katastrálního území .

Pro: 6

Proti: 0

Zdržel se: 0

Výpis z usnesení zastupitelstva obce Střeň č. 27-014 ze dne 20.3.2014

4.1.1

Zastupitelstvo obce Střeň schvaluje, v souvislosti s komplexní pozemkovou úpravou v katastrálním území Hynkov „Plán společných zařízení Komplexní pozemkové úpravy v katastrálním území Hynkov“ .

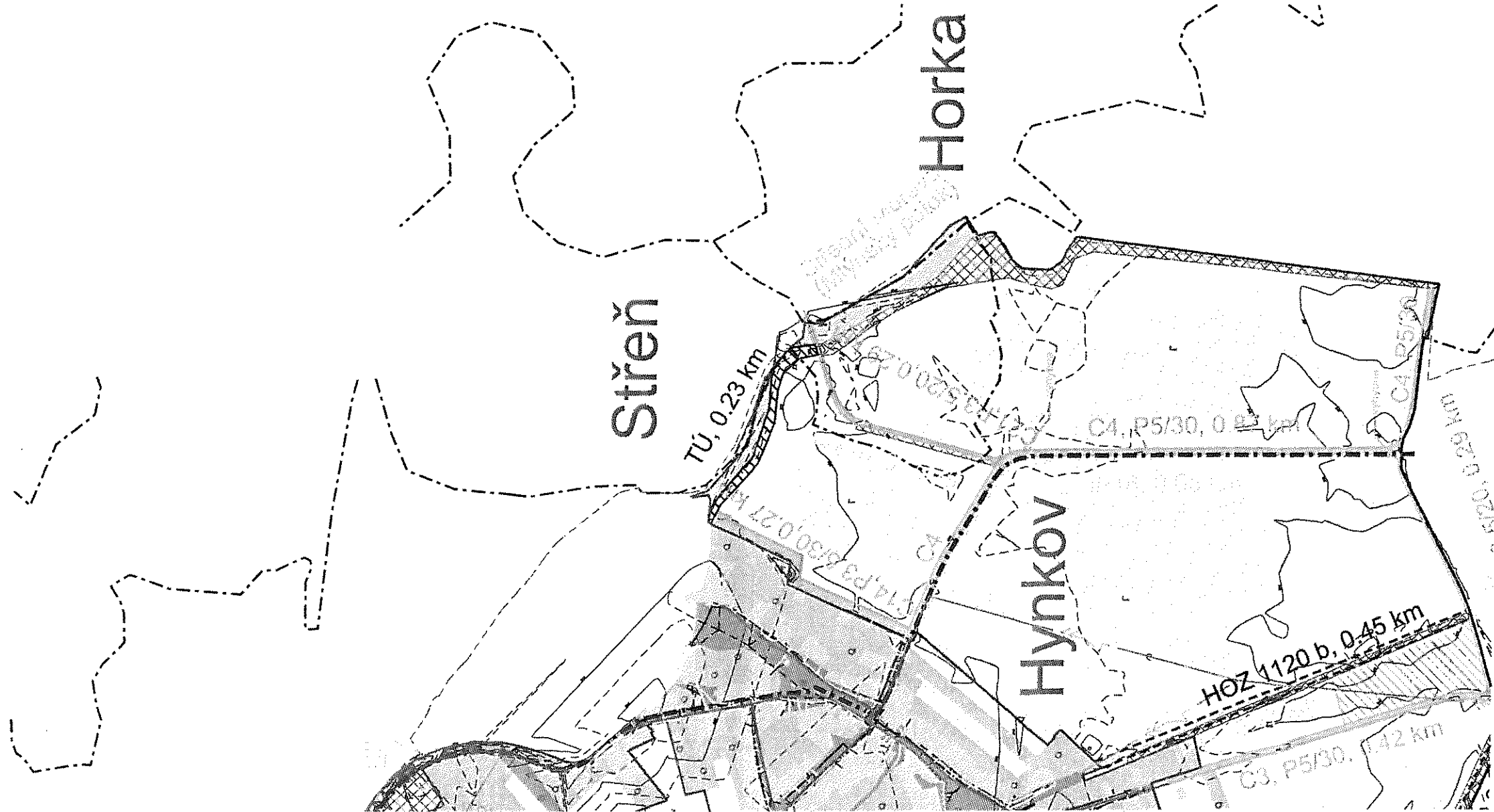
Pro : 4

Proti : 0

Zdržel se : 0

*Vladimír Kamínek
starosta obce*





LEGENDA

—	OBVOD KOMPLEXNÍCH POZEMKOVÝCH ÚPRAV
- - - -	HRANICE KATASTRÁLNÍHO ÚZEMÍ
- - - -	HRANICE BPEJ
- - - -	VRSTEVNICE DLE VÝŠKOPISNÉHO ZAMĚŘENÍ
- - - -	SILNICE III. TŘÍDY
- - - -	POLNÍ CESTY - HLAVNÍ (C1 - C4)
- - - -	POLNÍ CESTY - VEDLEJŠÍ (C12 - C14)
- - - -	POLNÍ CESTY - DOPLNKOVÉ (C20 - C21)
- - - -	INTERAKČNÍ PRVKY (IP 4 - IP 17)
- - - -	PRŮLEH (PRU1 - PRU 2)
- - - -	LOKÁLNÍ BIOKORIDOR
- - - -	LOKÁLNÍ BIOCENTRUM
- - - -	PLOCHY STÁVAJÍCÍ ZELENĚ
- - - -	MELIORAČNÍ KANÁLY
- - - -	VODNÍ TOKY
- - - -	PROTIPROVODNOVÁ HRÁZ
- - - -	PROPUSTKY (P1 - P6)
- - - -	PLOCHA PRO TERÉNNÍ ÚPRAVY
- - - -	CHKO LITOVELSKÉ POMORAVÍ
- - - -	SJEZD Z PPO HRÁZE

DRUHY KULTURY POZEMKŮ

—	ORNÁ PŮDA
—	ZAHRADA
—	TRVALÝ TRAVNÍ POROST
—	STÁVAJÍCÍ LES A OSTATNÍ PLOCHY TRVALÝCH DŘEVNÍCH POROSTŮ
—	VODNÍ PLOCHA
—	ZASTAVĚNÁ PLOCHA, NADVOŘÍ
—	OSTATNÍ PLOCHA
—	OSTATNÍ PLOCHA - VÝHLED

STÁVAJÍCÍ SÍTĚ

—	PLYNOVOD
—	VODOVOD
—	KABEL O2
—	KABEL NN PODZEMNÍ
—	KABEL VN NADZEMNÍ

POZNÁMKA :
C1, P5/30, 0,66 km - OZNAČENÍ CESTY, VOLNÁ ŠÍŘKAVÝRHOVÁ RYCHLOST, DÉLKA

Opava-Havranov BD - 24-014
20.5.2014

